


### Quelles sont les caractéristiques du site de prélèvement ?



**Nom du site :** Plage d'Excenevex  
**Commune :** Excenevex  
**Département :** 74  
**Cours d'eau :** Rhône (Lac Léman)

**Position GPS :** 46,348521  
**Granulométrie majoritaire :** Sables fins [20µm : 2mm]  
**Longueur transect (m) :** 200



- **Orientation, Vents dominants, Courants dominants :** Nord-Est, Nord-Est, Ouest
- **Usage et fréquentation :** Annuel: balade / estival : baignade et sports nautiques (pédalo, kayak)
- **Localisation :** à 1km d'un village (Excenevex), sur le Lac Léman (seule grande plage de sable du Lac Léman), à 100m d'un camping très fréquenté l'été.
- **Fréquence de nettoyage :**
- **Condition météo les jours précédents le prélèvement :** Pas de conditions météo particulières

### Quelle quantité et quels types de macrodéchets sont présents sur le site ?

#### Macro-déchets collectés

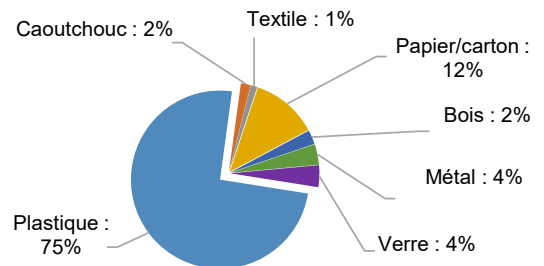


**Sur le site :**  
 Présence totale : **253** déchets/100m  
 Poids : **0,7** kg déchets/100m  
 Volume : **5** L déchets/100m

#### Sur les sites fluviaux PAL en métropole en 23-24 :

**126** sites étudiés  
 Médiane : **209** déchets/100m  
 [Min ; Max] : **[0;3980]** déchets/100m

#### Diversité des matériaux

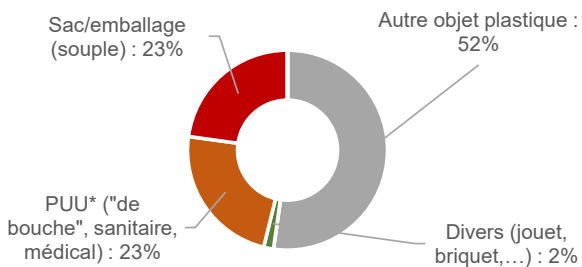


### Quelles catégories d'utilisation des plastiques semblent le plus impacter le site ?

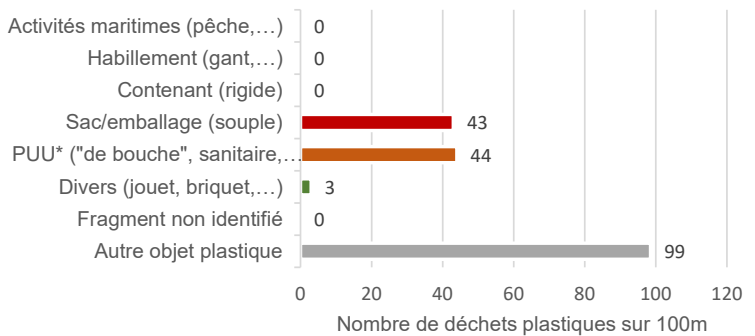
Présence totale en déchets plastiques : **189** déchets/100m

#### Typologie de plastiques

\*PUU : plastique à usage unique



Pourcentage de déchets plastiques



Nombre de déchets plastiques sur 100m

### Quels sont les déchets les plus abondants ? Présence/absence de certains déchets plastiques "phares" ?

#### Top 5 des macrodéchets les plus abondants (tous matériaux confondus)

#### Quelques macroplastiques cibles

